

Monterosso al Mare-Vernazza-Corniglia



Randonnée n°24575379

Profitez du meilleur panorama sur les villages de Cinque Terre depuis les chemins de randonnée. Entre mer et montagne, au cœur des vignes, la beauté de ces paysages se mérite !

Durée :	3h50	Difficulté :	Difficile
Distance :	8,76 km	Retour point de départ :	Non
Dénivelé positif :	451 m	Activité :	A pied
Dénivelé négatif :	425 m	Commune :	Monterosso Al Mare
Point haut :	226 m		
Point bas :	6 m		

Description

Tous les villages de Cinque Terre sont accessibles en train.

(D) Départ de la gare de Monterosso al Mare. Traversez le village, longez la plage puis prenez le sentier SVA (1) (sentiero verde azzuro, balisage rouge et blanc), que vous suivrez jusqu'à l'arrivée.

Traversez les vignes et profitez des magnifiques panoramas.

En 2h environ, vous atteindrez le charmant village de Vernazza. Vous pouvez descendre jusqu'au charmant petit port (2). Puis reprenez le sentier SVA (3) en direction de Corniglia.

En 1h30 environ, vous atteindrez ce village situé sur la falaise. La visite du village est agréable (4). A l'extrémité du village, descendez les 400 marches (5) qui mènent à la gare de Corniglia.

(A) Gare de Corniglia

Points de passages

D Gare de Monterosso Al Mare - Gare de Monterosso

N 44.145618° / E 9.651656° - alt. 6 m - km 0

1 Sentier SVA

N 44.145399° / E 9.657774° - alt. 20 m - km 0.58

2 Vernazza

N 44.135208° / E 9.682664° - alt. 13 m - km 3.97

3 Sentier SVA

N 44.134537° / E 9.683499° - alt. 22 m - km 4.2

4 Corniglia

N 44.119832° / E 9.707612° - alt. 97 m - km 7.94

5 Escalier menant à la gare de Corniglia

N 44.120235° / E 9.710702° - alt. 90 m - km 8.25

A Gare de Corniglia

N 44.118533° / E 9.716535° - alt. 23 m - km 8.76

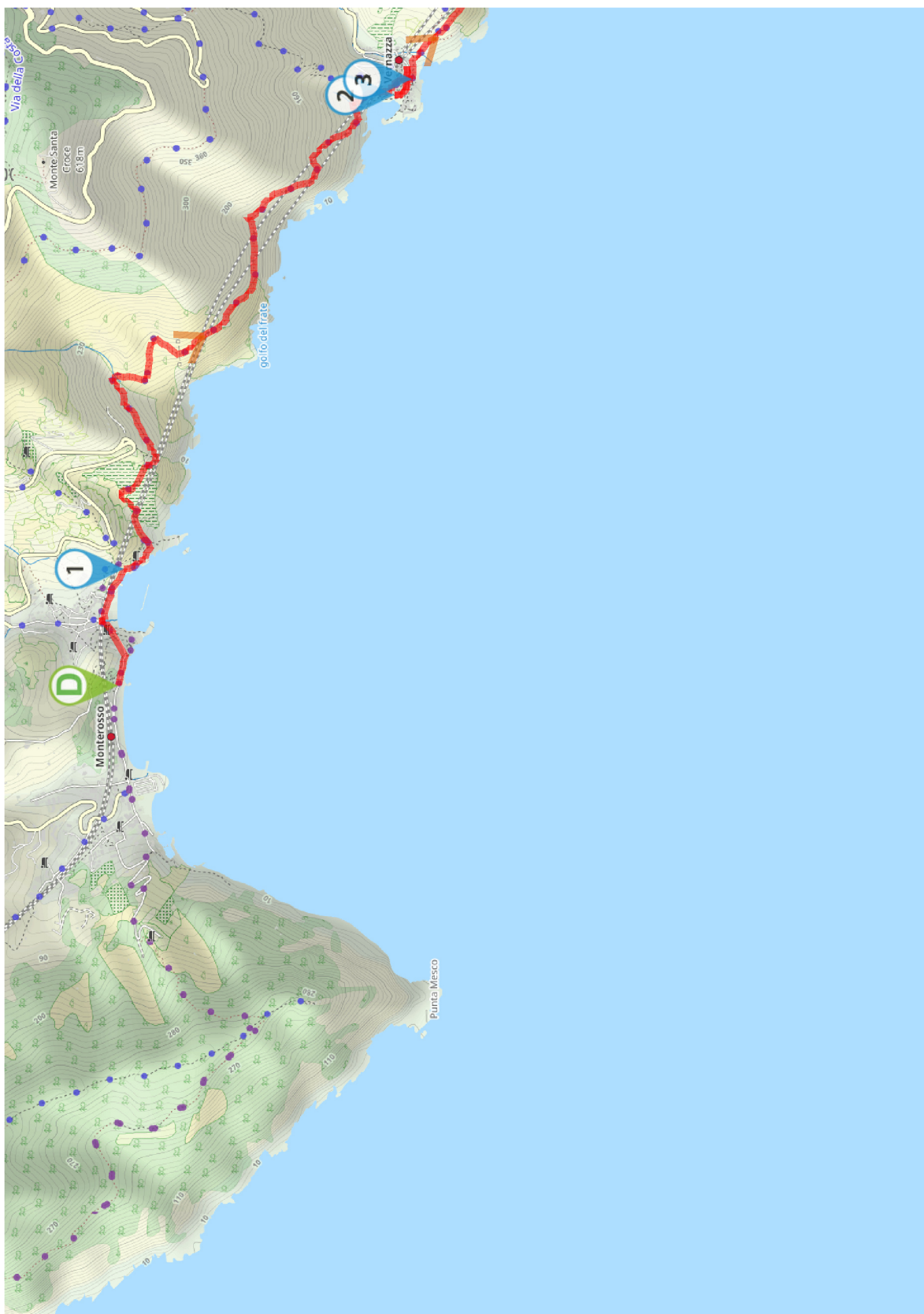
Informations pratiques

Prenez des bonnes chaussures et prévoyez suffisamment d'eau (des fontaines sont disponibles dans les villages pour remplir vos gourdes).

Ce chemin est payant (en 2022, 7,50€ pour Monterosso-Vernazza et 7,50€ pour Vernazza-Corniglia par randonneur). Prévoyez donc de l'argent. Vous pouvez prendre la carte rando à 7,50€ par jour ou la Cinque Terre Treno Card (train + randonnée, possibilités de forfaits de 1 à 3 jours). Informations et vente sur le site du www.parconazionale5terre.it

Donnez-nous votre avis sur : <https://www.visorando.com/randonnee-/24575379>

Téléchargez l'application Visorando pour suivre cette randonnée



Visorando et l'auteur de cette fiche ne pourront pas être tenus responsables en cas d'accident survenu sur ce circuit.

Téléchargez l'application Visorando pour suivre cette randonnée



Visorando et l'auteur de cette fiche ne pourront pas être tenus responsables en cas d'accident survenu sur ce circuit.

Préparation de sa randonnée



BIEN CHOISIR SA RANDONNÉE

en fonction de sa durée, et de sa difficulté, en fonction de ses compétences et de sa condition physique.



CONSULTER LA MÉTÉO

et se renseigner sur les particularités du site : neige, température, horaires et coefficient des marées, vent, risque d'incendie...



S'ÉQUIPER EN CONSÉQUENCE

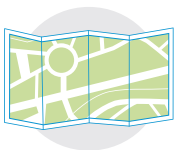
équipement particulier, moyen d'alerte, trousse à pharmacie, vêtements... et prendre de quoi boire et s'alimenter.



PRÉVENIR

au moins une personne du projet de randonnée.

Comportement pendant la randonnée



RESTER SUR LES SENTIERS

(sauf cas exceptionnel).



RESPECTER

les cultures et les prairies, ne pas cueillir ou ramasser les fruits.



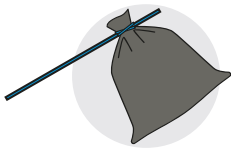
RESPECTER LES INTERDICTIONS

propres au site : ne pas cueillir, ne pas faire de feu, ne pas camper...



REFERMER

les clôtures et barrières après les avoir ouvertes, demeurer prudent en cas de troupeau et s'en écarter.



RAMENER SES DÉCHETS

ne pas laisser de traces de son passage.



ÊTRE DISCRET

respectueux et courtois vis à vis des autres usagers.



GARDER LA MAÎTRISE DE SON CHIEN

le tenir attaché, l'avoir auprès de soi à chaque croisement d'autres usagers, pouvoir le rappeler à tout moment. Randonner avec son chien est à proscrire en présence de troupeaux.



LA NATURE EST UN MILIEU VIVANT

qui évolue avec le temps, randonner c'est partir à l'aventure avec les risques qui y sont liés. Savoir renoncer et faire demi-tour est aussi un geste responsable.

Qu'il soit privé ou public, vous randonnez toujours sur un terrain ne vous appartenant pas, particulièrement s'il est privé, les propriétaires autorisent (généreusement, gracieusement ou aimablement) le passage.

Merci de ne pas poursuivre en justice en cas d'accident ceux chez qui vous randonnez au risque de se voir interdire ce loisir; mais vous pouvez signaler tout risque rencontré.